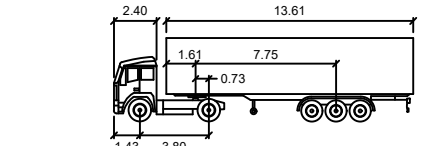
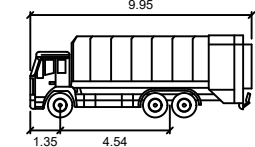


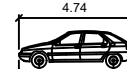
## LEGENDA



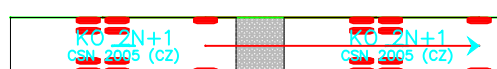
NS	Tractor Width	: 2.50	Lock to Lock Time	: 6.0
meters	Trailer Width	: 2.50	Steering Angle	: 39.1
	Tractor Track	: 2.50	Articulating Angle	: 70.0
	Trailer Track	: 2.50		



KO 2N+1	Width	: 2.50
meters	Track	: 2.50
	Lock to Lock Time	: 6.0
	Steering Angle	: 42.1



O1	Width	: 1.76
meters	Track	: 1.76
	Lock to Lock Time	: 6.0
	Steering Angle	: 36.1



## UPOZORNĚNÍ:

- PŘED ZAHÁJENÍM ZEMNÍCH PRACÍ JE NUTNÉ ZJISTIT PŘESNÝ PRŮBĚH PODZEMNÍCH INŽENÝRSKÝCH SÍTÍ A PROVÉST PŘÍSLUŠNÁ OPATŘENÍ K JEJICH OCHRANĚ (VYTÝČENÍ, SONDOVÁNÍ, RUČNÍ VÝKOPY, VYVĚŠENÍ APOD.)
- STAV, ASFALT, KRYT ZAŘÍZNOUT, STYK STARÉ A NOVÉ ÚPRAVY NUTNO OŠETŘIT. SVISLÁ SPÁRA VHDNOU ZÁLIVKOVOU HMOTOU, NATAVITELNÝM NEBO SAMOLEPÍCÍM PÁSKEM, VODOROVNÉ SPOJE SPOJOVACÍM NÁTĚREM.
- DEFINITIVNÍ DOPRAVNÍ ZNAČENÍ BUDE PROVEDENO PODLE STANOVENÍ, KTERÁ VYDAJÍ PŘÍSLUŠNÉ SILNIČNÍ SPRÁVNÍ ÚŘADY PŘED KOLAUDACÍ STAVBY

Zodp. projektant: Ing. Michal FOTT	k.ú. Český Brod (622737)	Vypracoval: Ing. Michal FOTT	240713144914
MÚ (OÚ): Český Brod	Kraj: Středočeský	Datum:	07/2024
Investor: Město Český Brod, náměstí Husovo 70, 282 01 Český Brod 282 01		Stupeň:	DPS
Zakázka:		Číslo zakázky:	
		Měřítko:	1 : 250
		Počet formátů A4:	3
		Číslo přílohy:	Revize:
		D.1.1.7	-
Obsah:	SO 101 POZEMNÍ KOMUNIKACE SITUACE VLEČNÝCH KŘÍVEK		
		Č. kopie:	SITUACE.DWG